














-  Pylône
-  Lot
-  Unité d'évaluation
-  Zonage municipal
-  Limite municipale
-  Limite zone verte
-  Ligne de rang
-  Limite de Canton
-  Zone de mouvement de terrain
-  Zone inondable 0-20 ans
-  Zone inondable 20-100 ans
-  Zone inondable 0-100 ans

Annexe I
 Territoire d'application du Programme de rénovation
 Québec de la ville de Warwick 2020-2021

 Rues éligibles au Programme de rénovation

